

WANDERN IN KRISTINEHAMN




Deutsch


A wooden signpost with a horizontal arrow-shaped sign pointing left. The sign is made of weathered wood and has the word "Bryggan" carved into it. The signpost is mounted on a vertical wooden post. The background shows a scenic view of a lake with rocky shores and green vegetation.


Bryggan





SYMBOLE

 Naturschutzgebiet

 Laufrunde


 Skagern Runt

 Wanderweg

 Fernradweg Vänerleden

 E18 Karlstad/
Oslo

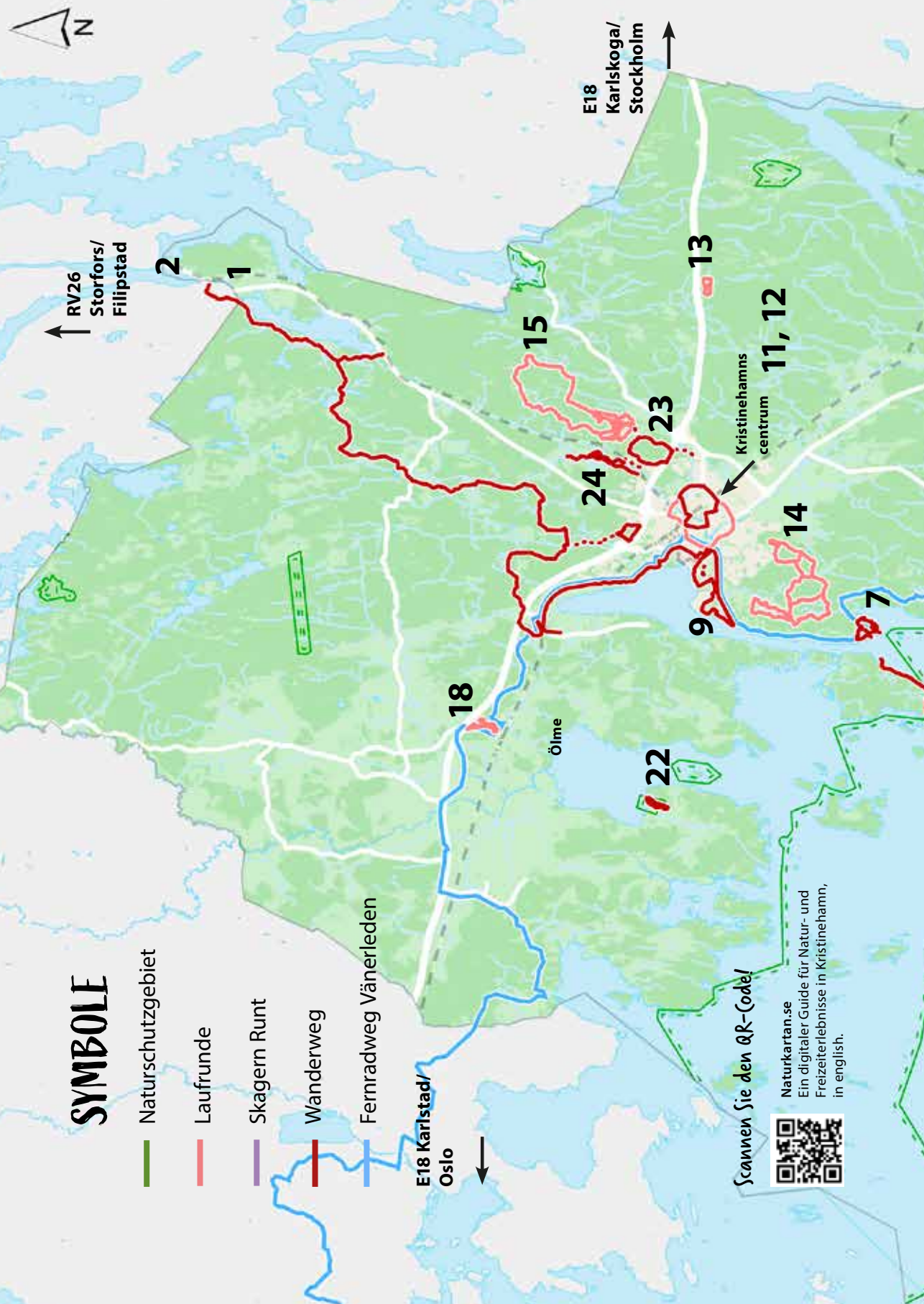
 RV26
Storfors/
Filipstad

 E18
Karlskoga/
Stockholm

Scannen Sie den QR-Code!



Naturkartan.se
Ein digitaler Guide für Natur- und
Freizeiterlebnisse in Kristinehamn,
in english.



- 1 Järnleden (Eisenweg)
- 2 Järnsjöleden
- 3-5 Visnums-Kils wanderwege
- 6 Dyrön Naturschutzgebiet
- 7 Jacquelines naturstig
- 8 Väion-Kalvön-Sibberön
- 9 Sannaleden
- 10 Skagern Runt
- 11 Ringleden
- 12 Hälsans Stig
- 13 Sättrastugan
- 14 Björkvallen
- 15 Hultet
- 16 Rudskoga
- 17 Björneborg
- 18 Ölme
- 19 Bäckhammar
- 20 Selanty naturstig
- 21 Värmlands Säby
- 22 Kummelön
- 23 Kaffeberget runt
- 24 Varnans Bäckdal

VÄNERN





Foto: Tomas Hermann



Photo: Roland Svensson



[visitvarmland.com/kristinehamn/en](https://www.visitvarmland.com/kristinehamn/en)
[facebook.com/visitkristinehamn](https://www.facebook.com/visitkristinehamn)
[@visitkristinehamn](https://www.instagram.com/visitkristinehamn)

Foto vorderseite: Emmie Åkesson

Produktion: Turismenheten, Kristinehamns kommun

Print: December 2021

JEDERMANNSRECHT

Im Naturschutzgebiet, Nationalparks, Parkanlagen und auf Golfplätzen hat man das Jedermannsrecht oft begrenzt. Mehrere der Wanderwege in dieser Broschüre liegen in Naturschutzgebiet. Sie sind verpflichtet, sich selbst über die aktuellen Regeln im jeweiligen Naturreservat zu erkundigen. Bitte erkundigen Sie sich im Touristenbüro über Details.

FEUER ENTFACTHEN

Unter sicheren Bedingungen darf man in der Natur ein Feuer entfachen. Wählen Sie die dafür vorgesehenen Feuerstellen. Falls Sie kein eigenes Brennholz dabei haben, darf man tote Äste/Holz vom Waldboden entfernen. (Jedoch nicht in Naturschutzgebiet.) Es ist nicht gestattet, lebenden Bäumen oder Büschen Schaden zuzufügen. Während Trockenperioden können Feuerverbote vorkommen. Information über Feuerverbote: Telefon 0046 (0) 54 15 50 66 (Telefonbeantworter)

IN DER NATUR ÜBERNACHTEN

Das Übernachten in einem Zelt ist für einzelne Nächte erlaubt. Schlagen Sie Ihr Zelt auf robustem Boden auf, jedoch nicht auf Weideland, Landwirtschaftsboden oder in der Nähe eines Wohnhauses. Falls Sie mit grösseren Gruppen übernachten müssen Sie den Grundbesitzer um Erlaubnis fragen. In Nationalparks und Naturreservaten gelten spezielle Regeln. Das Zelten oder Entfachen von Feuer an anderen als dafür vorgesehenen Stellen ist grundsätzlich nicht gestattet. Manchmal ist das Zelten in Freizeitgebieten wie beispielsweise Park- oder Sportanlagen verboten. Sie müssen sich über die jeweiligen Regeln erkundigen.

ABFALL MITNEHMEN

Sämtliche Verunreinigungen sind strengstens verboten. Glasscherben, Plastik, Angelschnüre, Einweggrille und weitere Müllgegenstände können für Tiere und Menschen schädlich sein.

HUNDE

Nehmen Sie Ihren Hund gerne mit! Um wilde Tiere zu schützen, werden an Hundebesitzer aber hohe Erwartungen gestellt. Im Frühling und Sommer, wenn die Tiere Nachwuchs haben, ist dies besonders wichtig. Zwischen 1.3. und 20.8. müssen Hunde stets an der Leine geführt werden, in Naturschutzgebiet während des ganzen Jahres. Auf Weiden ist es unangemessen, Hunde dabeizuhaben.

BLUMEN UND BEEREN PFLÜCKEN SOWIE PILZE SAMMELN

Das Pflücken von Blumen, Beeren und Pilzen in der Natur ist erlaubt. Einige der Pflanzen sind jedoch geschützt und dürfen nicht gepflückt werden. Das Abbrechen von Ästen von lebenden Bäumen und Büschen ist nicht erlaubt

FAHRZEUGE IN DER NATUR

Das Befahren der Natur mit Fahrzeugen ist nicht erlaubt. Falls nicht anders angegeben, ist das Radfahren auf Wanderwegen nicht gestattet.



Arskagsleden
Foto: Bernt Magnusson

WANDERN IN KRISTINEHAMN

In **Kristinehamn** finden Sie Ruhe und Nähe zur Natur. Hier stehen Wanderwege für längere Touren sowie auch für genussvolle Spaziergänge zur Verfügung. In der Broschüre und auf der Webseite sind detaillierte Karten und Informationen über Naturerlebnisse erhältlich, in english.

QUALITÄTSGESICHERTE VÄRMLAND-WANDERWEGE

Mehrere qualitätsgesicherte Värmland-Wanderwege stehen zur Auswahl:

Järnleden 1 (Eisenweg) ist ein 30 km langer Wanderweg und führt durch historisches Gelände zwischen dem Gästehafen in Kristinehamn und Hytte. Wählen Sie die gesamte Strecke oder verschiedene Etappen.

Visnums-Kils Wanderwege 3-5 sind qualitätsgesicherte Värmland-Wanderwege und bestehen aus den Wegen

Prästöleden 3, **Nötöleden 4** und **Arskagsleden 5**, sämtliche sind je ca. 5,6 km lang.

FOLGEN SIE DEM WEG DES EISENS

Wandern Sie auf dem historischen Weg **Järnleden 1** (Eisenweg), der einst als Transportstrecke für Eisen zum Verschiffungshafen in Kristinehamn benutzt wurde. Kombinieren Sie Järnleden mit dem 28 km langen **Järnsjöleden 2**, der ab Hytte weiter nach Storfors führt.

WANDERN MIT SEESICHT

Sie kriegen auch nicht genug von wunderbarer Seeatmosphäre? Dann sind Sie hier genau richtig! In Kristinehamn

stehen mehrere Vänern-nahe Wanderwege zur Auswahl: **Visnums-kils Wanderwege 3-5**, **Naturreservat Dyrön 6**, **Jacquelines Naturpfad 7**, **Insel-Wandern - Välön, Kalvön, Sibberön 8**, **Sannaleden 9**, **Kummelön 16** und **Värmlands Säby 17**.

DIE NATURKARTE

Naturkartan.se ist eine digitale Karte mit Wanderwegen, Feuerstellen, Naturreservate, Angelregeln etc. Die Karte ist kostenlos, jedoch nur in English erhältlich. Es werden aber internationale Symbole benutzt, welche Ihnen behilflich sein können. Die App können Sie bei Google Play oder App Store heruntergeladen werden. Wählen Sie dabei Värmland und Kristinehamn.



EIN DANKESCHÖN AN GRUNDBESITZER

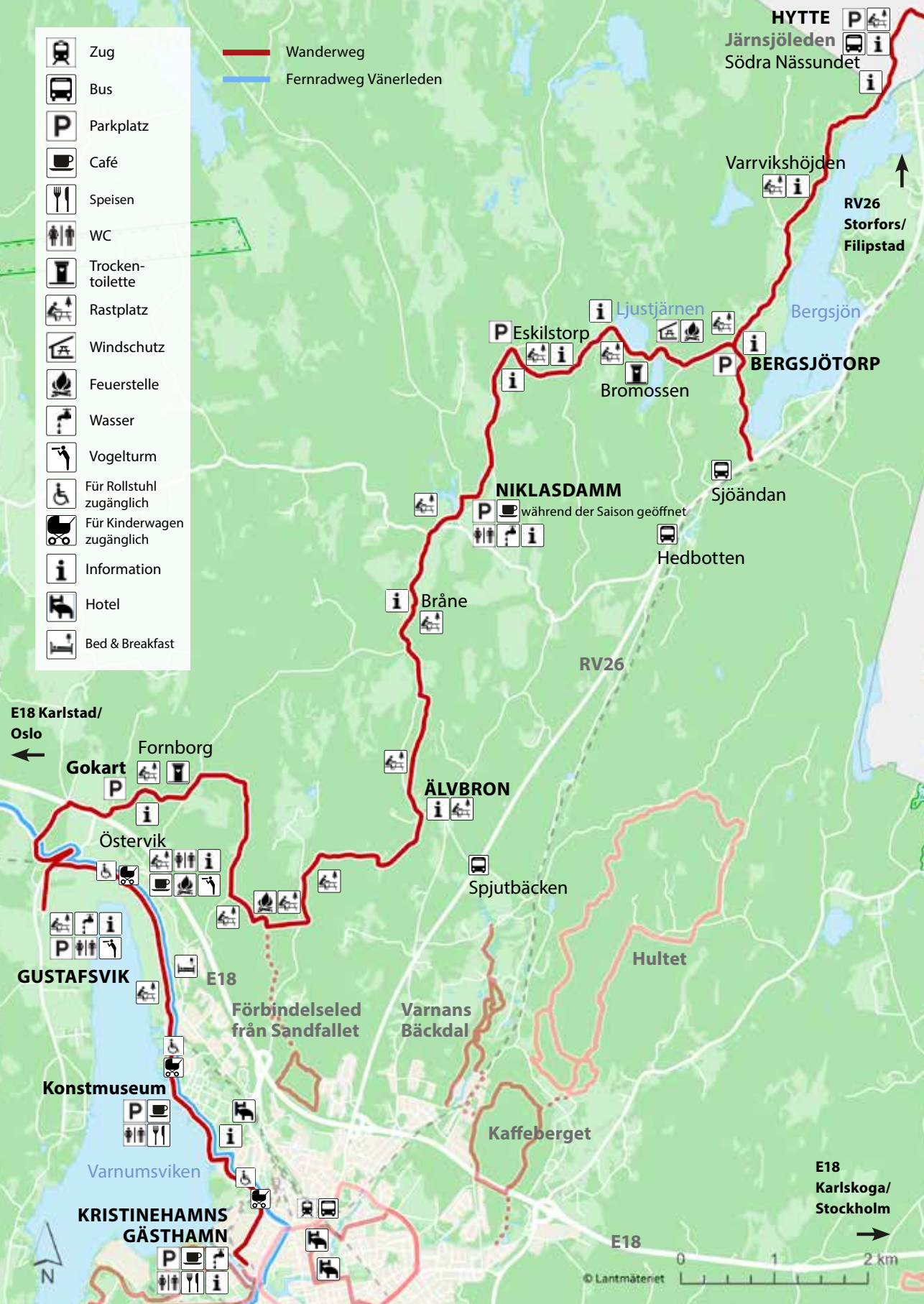
Dank Grundbesitzer mit positiver Einstellung konnten viele der Wanderwege in dieser Broschüre geschaffen werden. Egal, ob es sich um private oder öffentliche Grundbesitzer wie Gemeinde, Kirche oder Forstbetriebe handelt. Als Wanderer nehmen Sie Rücksicht und haben Respekt beim Vorbeiwandern an privaten Wohnsitzen, Tierweiden und Parkanlagen.

DANKE FÜR IHRE HILFE!

Falls entlang der Wege etwas kaputt ist oder fehlt bitten Sie, uns dies mitzuteilen. Nehmen Sie mit dem Touristenbüro Kontakt auf: 0046 (0) 550 881 87, tourist@kristinehamn.se.

-  Zug
-  Bus
-  Parkplatz
-  Café
-  Speisen
-  WC
-  Trocken-
toilette
-  Rastplatz
-  Windschutz
-  Feuerstelle
-  Wasser
-  Vogelturm
-  Für Rollstuhl
zugänglich
-  Für Kinderwagen
zugänglich
-  Information
-  Hotel
-  Bed & Breakfast

 Wanderweg
 Fernradweg Vännerleden



E18
Karlskoga/
Stockholm

E18
0 1 2 km
© Lantmäteriet



1 JÄRNLEDEN (EISENWEG)

30 km - einfacher Weg

Järnleden ist ein 30 km langer qualitätsgesicherter Värmland-Wanderweg durch historisches Gelände zwischen Hytte und dem Gästehafen in Kristinehamn. Wählen Sie die gesamte Strecke oder verschiedene Etappen. Der Weg ist gut markiert und kann ohne Karte bewandert werden. Eine solche gibt jedoch ergänzende Informationen und Tipps für Ihre Wanderung.

VÄRMLANDSLED

Järnleden ist einer von mehreren Värmland-Wanderwegen. Er erfüllt Kriterien wie beispielsweise regelmäßige Wartung, Verträge mit Grundbesitzern, Informationen in drei Sprachen, deutliche Markierung und Information über Natur- und Kulturwerte.

Schwierigkeitsgrade für Värmland-Wanderwege:

Leicht: Die Wanderung ist mit Kinderwagen, Rollstuhl oder Rollator möglich. Asphaltwege, Kieswege oder und mit Kies belegte Pfade. Brücken und Holzstege sind für Wagen zugänglich.

Mittel: Gute Begehbarkeit. Die gesamte Wanderung oder Teile davon führen auf Naturpfaden. Höhenunterschiede, welche für Personen mit normaler Kondition problemlos sind.

Schwer: Eingeschränkte Begehbarkeit durch steile Passagen und grössere Höhenunterschiede, welche gute Kondition erfordern.

ETAPPEN

Hytte - Bergsjötorp

Mittel 5 km, 1,5–2 h

Leichte Strecke auf Kies- und Waldwegen. Sie folgen Teilen des alten Transportkanals, Norsbäckens Kanal, welcher um 1630 eingeweiht wurde und danach die Eisentransporte nach Sjöändan im südlichen Teil des Sees Bergsjön führte. Kurz vor Bergsjötorp und dem Rastplatz wandern Sie an mächtigen Eichen vorbei. Kombinieren Sie die Wanderung mit dem in Hytte startenden Weg Järnsjöleden 2 (s. Seite 10-11)

Bergsjötorp - Niklasdamm

Mittel 5 km, 1,5–2 h

Anfangs wandern Sie meist durch alten Wald. Bald erreichen Sie Ljustjärnen und einen Rastplatz mit toller Aussicht. Hier gibt es eine Feuerstelle, Windschutz, Platz für einzelne Zelte sowie eine Trockentoilette. Die Wanderung führt weiter auf einem 200 m langen Holzsteg über Bromossen und weiter durch ein gerodetes Waldstück. Nach einer kurzen Strecke auf einer Landstrasse biegt der Weg ab in Richtung Wald, entlang einer alten Steinmauer, vorbei an einem kleinen Teich und durch die Reste eines englischen Parks mit Terrassen und Steintreppen. Beim Herrenhof und dem naheliegenden Teich liegt eine Landzunge mit einem schönen Rastplatz. Im Gebiet kann man Spuren der Ei-



Foto: Tomas Hermann



Foto: Tomas Hermann

senwerk- und Sägewerkzeit sehen, sowie einen Damm, der damals die Werke mit Wasser versorgt hat. Bitte respektieren Sie, dass der Herrenhof ein privater Wohnsitz ist. Im Pelargonien-Gewächshaus kann man im Sommer ein Pelargonien-Museum mit über 400 Arten besuchen. Gönnen Sie sich eine köstliche schwedische Fika im Café Niklasdamm. Am Cafégebäude steht ein Wasserhahn zur Verfügung, bei welchem Sie Ihre Flasche auffüllen können.

Niklasdamm - Älvbron

Mittel 4 km, 1,5–2 h

Sie starten Ihre Wanderung auf einem Traktor- und Reitweg, weiter durch Anbaulandschaft und vorbei an einer Hausruine bei Bråne. Nach 1 km biegen Sie in den Wald hinein ab und folgen dem Fluss Varnan. Setzen Sie sich im Wald hin, genießen Sie die Stille und lauschen Sie dem Rauschen des Wassers. Bei viel Regen kann die Strecke nass sein, als Alternative zum Waldabschnitt kann man auf dem Kiesweg in Richtung der Brücke Älvbron wandern. Südlich der Brücke können Sie Spuren eines Eisenwerks sehen. Hier ist ein Rastplatz mit Tischen und Sitzbänken vorhanden.

Älvbron - Gustafsvik

Mittel (hinauf zur alten Festung - schwer) 9 km, 3-4 h

Die Strecke zwischen Älvbron und der Festung bietet herrliche Waldwanderung. Sie wandern an einer grossen Grube vorbei, bei welcher es eine Trockentoilette gibt. Danach führt der Weg über eine Anhöhe, wo man Spuren einer Festung aus der Eisenzeit sehen kann. Auf einer Sitzbank kann man sich eine Pause gönnen und die Aussicht geniessen. 2021 ist auf der Strecke Wald gerodet worden. Setzen Sie die Wanderung nun durch einen Tunnel unter der Fernstrasse E18 und vorbei an einer „Teequelle“ fort. Die Legende erzählt, dass Georg Adlersparre, einer der Initiatoren der Entthronung des Königs Gustav IV Adolf 1809, hier Wasser für seinen Tee holte, als er auf dem Herrenhof Gustafsvik wohnte. Ein Abstecher vom Weg führt Sie zum Herrenhofpark, in welchem Sie historischen Schildern folgen können.

Gustafsvik – Gästehafen Kristinehamn

Leicht 7 km, 1,5-2 h

Etappe mit Spazier-/Radweg und Stadtwanderung.



Der Weg führt entlang von Strandwiesen und dem Vogelschutzgebiet bei Varnumsviken. Danach wandert man an der Kapelle Östervik vorbei und zu einem Rastplatz in einem Wäldchen. Beim Stadtbauernhof ist während des ganzen Jahres werktags ein einfaches Café geöffnet. Setzen Sie die Wanderung durch die historischen Gebiete Marieberg und Galgviken fort. Hier, nahe dem See Vänern, befindet sich das Kunstmuseum von Kristinehamn und ein italienisches Restaurant. In der Nähe gibt es auch ein Bed & Breakfast sowie ein Hotel. Danach folgt eine Stadtwanderung durch den Hafen. Hier liegt einer der grössten Stückgutumschlaghäfen des Sees Vänern. Im Gästehafen kann man im Sommer das Segelschiff Christine af Bro betrachten. Solche Schiffe transportierten einst Eisen über den See nach Göteborg für weiteren Transport ins Ausland. Im Sommer bietet das Schiff Ausflugsfahrten auf dem See Vänern an. Im Gästehafen gibt es nebst Stellplätzen auch ein Thairestaurant, eine Abenteuerminigolfanlage sowie gegen eine Gebühr zugängliche Duschen und Toiletten.

TRANSPORT

Starten Sie in Hytte oder Niklasdamm und wandern Sie nach Kristinehamn, von wo aus Sie mit Bus oder Taxi zurückfahren können. Starten Sie in Kristinehamn und wandern Sie entlang dem Weg Järnleden, bevor Sie mit Bus oder Taxi zurückfahren.

Bus 400 ab Kristinehamn zum Wanderweg Järnleden: Reisen Sie ab dem Reisezentrum in Kristinehamn nach Spjutbäcken, Hedbotten, Sjöändan oder Södra Nässundet.

Bus 400 ab dem Wanderweg Järnleden nach Kristinehamn: Reisen Sie ab Spjutbäcken, Hedbotten, Sjöändan oder ödra

Nässundet zum Reisezentrum in Kristinehamn.

Sie bezahlen mit Kreditkarte, mit einer Karte des Transportbetriebes Värmlandstrafiken oder via App. (varmlandstrafik.se)

Auto: Parken Sie auf einem der markierten Parkplätze.

Taxi: Sverigetaxi 0046 (0) 550 - 150 45

AB DER BUSHALTESTELLE

Södra Nässundet - Hytte: Überqueren Sie die Nationalstrasse 26.

Sjöändan - Bersjötorget: Überqueren Sie die Nationalstrasse 26. Der Weg ist mit Schildern und Pfosten markiert.

Hedbotten - Niklasdamm: Überqueren Sie die Nationalstrasse 26. Folgen Sie dem asphaltierten Weg und der Schilderung nach Niklasdams Café.

Spjutbäcken - Älvbron: Überqueren Sie die Nationalstrasse 26. Der Weg ist mit Schildern und Pfosten markiert.

WEGBESCHREIBUNG MIT AUTO

Ab Karlskoga: Fernstrasse E18 nach Oslo. Bei Kristinehamn Ausfahrt zur Nationalstrasse 26 nach Filipstad.

Ab Karlstad: Fernstrasse E18 nach Stockholm. Bei Kristinehamn Ausfahrt zur Nationalstrasse 26 nach Filipstad.

Ab Filipstad: Nationalstrasse 26 nach Kristinehamn.

Ab Mariestad: Nationalstrasse 26 nach Kristinehamn. Bei Kristinehamn Ausfahrt zur Nationalstrasse 26 nach Filipstad.

Ab der Fernstrasse 26 zum Wanderweg sind Schilder mit dem Text Järnleden sowie dem Wandersymbol vorhanden.

GESCHICHTE

Der Hintergrund des Wanderweges ist die historische Bedeutung des Eisens für Kristinehamn – der Weg des Eisens zum See Vänern hat die Gründung der Stadt im Jahr 1642 angetrieben. Der Weg führt auf Pfaden welche einst, vielleicht bereits im 15. Jahrhundert, als Transportstrecke für Eisen nach Kristinehamn und dem See Vänern benutzt wurden. Es war König Gustav Vasa, der die strategische Bedeutung des Gebietes Bergslagen erkannt hatte und den Befehl gab, eine Eisentransportstrecke anzulegen. Es war jedoch sein Sohn, Herzog Karl, der dies später verwirklichte. Als der Kanal Norsbäcken gegen Ende der 1630-er Jahre erbaut wurde, begann man mit dem Seetransport von Eisen, und der Eisenweg verlor an Bedeutung. 1689-1850 wurde der Weltmarktpreis für Eisen während dem jährlichen Fasting-Markt in Kristinehamn festgelegt. Ab Mitte des 18. Jahrhunderts war die Stadt während 100 Jahren Zentrum für Bergslagens Eisenexport.

NATUR

Der Weg führt durch historisches Gelände. Sie wandern durch abwechslungsreiche Landschaft, vorbei an kleinen Teichen und Seen, über Moorgebiete und Gewässer, durch Wälder, Weideland und entlang einer alten Landstrasse. Der Wald besteht meistens aus Na-

delbäumen, teilweise aber auch aus Laubbäumen. Sie kommen an historischen Plätzen und Sehenswürdigkeiten vorbei. Mit etwas Glück treffen Sie auf Vögel, Rehe, Bieber und Elche, und entlang des Weges können Sie Beeren pflücken und Pilze sammeln. In offener Anbaulandschaft, z. B. bei Niklasdamm, kann man im Sommer entlang des Weges eine reiche Wiesenflora erleben.

SERVICE

Entlang des Weges gibt es mehrere Rastplätze und Trockentoiletten. Bei Ljustjärnen ist ein Windschutz mit Feuerstelle verfügbar. Wasser kann im Café Niklasdamm, bei Gustafsvik und in Kristinehamns Gästehafen aufgefüllt werden. Ein gratis Audioguide kann via App Storyspot heruntergeladen werden.

ZUGÄNLICHKEIT

Entlang des Weges gibt es nahezu 800 Markierungsposten, Pfeile, Wegweiser und Schilder mit historischer Information. Der Weg ist mit oranger Farbe an Pfosten und Bäumen markiert. In Kristinehamn ist der Weg mit orangem Klebeband und blau-weißen Pfeilen an Strassenlampen markiert. Auf dem Weg Järnleden ist gutes Schuhwerk von Vorteil. Während Trockenperioden sind einfachere Freizeitschuhe ausreichend. Auf bestimmten Strecken wächst hohes Gras, der Weg ist aber überall zugänglich. Die Vegetation wird üblicherweise mehrmals pro Jahr gemäht. Der Wanderweg wird vor der Saison (15.5.-15.9.) jährlich inspiziert. Wandern Sie ab dem Gästehafen in Kristinehamn nach Hytte, können Sie Ihre Wanderung auf dem Weg Järnsjöleden fortsetzen. Dieser führt ab Hytte zu den Schleusen von Bjurbäcken, siehe Seite 10-11.

ELCHJAGD

Die traditionelle Elchjagd beginnt im südlichen Värmland stets am 8.10.

WEITERE INFORMATIONEN

Der Weg ist für Wanderer vorgesehen. Ab Niklasdamm werden jedoch Reittouren auf Teilen des Weges angeboten. Wir bitten Sie, Rücksicht auf Reiter zu nehmen. Fahrzeuge sind nicht gestattet und vom Radfahren wird abgeraten. Dank Grundbesitzer mit positiver Einstellung konnte der Weg Järnleden geschaffen werden. Als Wanderer nehmen Sie Rücksicht und haben Respekt beim Vorbeiwandern an privaten Wohnsitzen, Tierweiden und Parks. Um Ihren Abfall kümmern Sie sich selbst.



Wanderweg

Weg



ETAPPEN:
 Hytte - Lundsberg 14 km
 Furuvik - Lungsund 4,5 km
 Lungsund - Bjurbäckens
 Schleusen 9,5 km

**START
HYTTE**

Ab Hytte (Nässundet) führt der Weg Järnleden 30 km in südliche Richtung nach Kristinehamn.

Ab Lunnedet führt der Wanderweg Lunnedleden 13 km weiter nach Karlskoga.



Foton: Storfors kommun

2 JÄRNSJÖLEDEN

28 km - einfacher Weg

Die beiden Wanderwege Järnleden (30 km) und Järnsjöleden (28 km), zwischen Hytte und den Schleusen von Bjurbäcken, sind miteinander verbunden. Falls Sie noch länger wandern möchten, können Sie Ihre Wanderung auf den Wegen Rövarleden, Lärhöjdsleden, Åsjöleden und Lunnedsleden fortsetzen.

Ab Hytte ist die asphaltierte Strecke zu einem Badeplatz lediglich ein paar hundert Meter lang. Anstelle können Sie den Weg Järnsjöleden 4 km über eine Waldanhöhe folgen, bevor Sie wiederum den asphaltierten Weg erreichen. Nach einer neuerbauten Brücke kurz vor dem asphaltierten Weg wandern Sie auf einem Kiesweg weiter. Der Weg führt zum See Matlängen und nach einem Abschnitt auf einem Kiesweg wandern Sie in den Wald hinein und über eine Anhöhe, bevor Sie den See und eine Sitzbank erreicht haben. Wandern Sie weiter durch den Wald, bis Sie zu einer Landzunge unterhalb der Kummelanhöhe kommen. Danach verläuft der Weg hinauf zur Kummelanhöhe mit hübscher Aussicht über den See und Sitzbänken für wohlverdiente Pausen.

Sie wandern weiter durch hübschen Urwald, der Weg führt um den Golfplatz herum und danach auf einen Kiesweg, auf welchem Sie 900 m nach Furuvi wandern. Unterwegs sehen Sie Lundbergs Internat – ein

Abstecher zu diesem idyllischen Gebiet, wo es auch Bademöglichkeiten gibt, ist empfehlenswert.

Nach Furuvi in Lundsberg wandern Sie durch alten Wald und erreichen bald einen schönen Rastplatz am Wasser. Dort kann man sich ein erfrischendes Bad gönnen, auch wenn es sich nicht um einen richtigen Badeplatz handelt. Der Weg führt weitere 2 km durch den Wald, jedoch nicht ganz bis Lungsund, wo ein Badeplatz sowie eine Toilette vorhanden sind. Die Strecke dorthin ist nur ein paar hundert Meter lang und führt auf einem asphaltierten Weg.

Weiter wandern Sie auf einem Kiesweg mit Aussicht über Wiesen und den See Storlungen. Der Weg folgt danach dem Strand und Sie erreichen einen kleinen Badeplatz für eine Wanderpause. Der Weg verlässt den See und Sie wandern auf einem Waldweg hinauf auf eine Anhöhe mit grossartiger Aussicht über das Wasser. Unterhalb der Anhöhe biegt der Weg ab und verläuft durch das einzigartige Moorgebiet Lungälvsmossen. Hier wandern Sie auf einem neuen, 2 km langen Holzsteg durch ein Waldgebiet. Unterwegs kommen Sie am Fluss Lungälven sowie an hübschen Teichen vorbei. Schon bald haben Sie die Schleusen von Bjurbäcken und somit Ihr Ziel erreicht.

-  Information
-  Parkplatz
-  Rasthütte
-  Aussichtsturm
-  Trockentoilette
-  Rastplatz
-  Windschutz
-  Feuerstelle

↑ Medhamnsvägen
Nybble
/RV26

Nybble
/RV26 ↗

Linsön

3. PRÄSTÖLEDEN

Linsöstugan

Prästön

Ekholmen

Prästöudden

Kilsviken

Furön

Furöviken

VÄNERN

Västra Nötön

4. NÖTÖLEDEN

Västeröviken

Östra Nötön

Österöstugan

Österön

Hästudden

Vogelschutzgebiet

Österöviken

Arskagen

5. ARSKAGSLEDEN

Sandholmsudden

Yttre Ekholmen

Arskagsudden

Årsviken

© Lantmäteriet





3-5 VISNUMS-KILS WANDERWEGE

3 x 5,6 km - Rundwege

Die Wanderwege Visnums-Kil bestehen aus den im Naturschutzgebiet Nötön-Åräsviden liegenden Wegen Prästöleden, Nötöleden und Askagsleden. Hier erleben Sie hübsche Natur, weidende Tiere, Seeadler und seltene Spechte. Auch für Eichen, offene Wiesen und die Nähe zum See Vänern ist das Gebiet bekannt.

DIE WANDERWEGE

3. Prästöleden 5,6 km

Der 5,6 km lange Weg startet beim nördlichsten Eingang des Reservates. 700 m ab dem Parkplatz liegt die Übernachtungshütte Linsöstugan mit Trockentoilette und Feuerstelle. Denken Sie daran, die Hütte in einem Zustand zu hinterlassen, den Sie selbst vorfinden möchten. Auf der nördlichen Landzunge gibt es einen Aussichtsturm, ab welchem man die Bucht Kilsviken sehen kann. Die Strecke zum Turm ist steinig, gehen Sie deshalb vorsichtig. Bei Prästödden gibt es einen Rastplatz mit Blick auf den See Vänern. Das kleine, rote Haus ist in privatem Besitz.

4. Nötöleden 5,5 km

Der 5,5 km lange Weg startet beim mittleren Eingang des Reservates. Nach 1,6 km erreichen Sie Hästudden, ein Rastplatz mit Feuerstelle, Trockentoilette und Sicht auf den See Vänern. Bei der Hütte Österöstugan stehen ein Kamin, eine Trockentoilette sowie Tische zur Verfügung. Der Hof bei Västra Nötön ist in privatem Besitz.

5. Arskagsleden 5,6 km

Der 5,6 km lange Weg startet beim südlichen Eingang des Reservates. Bei Sandholmsudden öffnet sich der Wald, hier ist ein Rastplatz vorhanden. Im südlichsten Teil des Weges erreichen Sie Arskagsudden, eine offene Wiesenlandschaft mit Sicht auf den See Vänern. Hier sind Windschutz, Feuerstelle, Tische und Trockentoilette verfügbar. Im Süden liegt die Bucht Åräsviden mit einem Labyrinth von Inseln und Schilfgebieten.

SERVICE

Entlang der Wege sind Rast- und Windschutzplätze sowie Trockentoiletten vorhanden. Holz ist bei Linsöstugan, Österöstugan, Hästudden und Arskagsudden erhältlich. Bei Parkplätzen stehen Abfalleimer.

ZUGÄNGLICHKEIT

Die Wege sind mit oranger Farbe an Pfosten und Bäumen deutlich markiert, was das Wandern ohne Karte möglich macht. Teilweise führen die Wege durch Gelände mit weidenden Kühen, welche die Landschaft offenhalten. Schilder informieren über weidende Tiere. Kühe können durch Hunde gestört werden, denken Sie deshalb daran, dass Sie nicht mit Hunden durch Weideland wandern.

VÄRMLAND-WANDERWEGE

Die Wanderwege Visnums-Kil sind qualitätsgesicherte Värmland-Wanderwege. Diese erfüllen Kriterien wie beispielsweise regelmäßige Wartung, Verträge mit Grundbesitzern, mehrsprachige Information und deutliche Markierung.

JAGD

Im Naturreservat kann Jagd vorkommen. Die traditionelle Elchjagd beginnt im südlichen Värmland stets am 8.10.

WEGBESCHREIBUNG

Ab Kristinehamn: Nationalstrasse 26 nach Nybble, und weiter in westliche Richtung nach Medhamn. Um nach Prästön/Linsön zu kommen, biegt man bei der Kirche von Visnums-Kil links ab. (Schilderung ist vorhanden.) Um nach Nötön und Arskagen zu kommen, biegt man in der Kreuzung bei der Kirche Visnums-Kil rechts ab und nach weiteren ca. 3 km biegt man links ab. Ab Mariestad: Nationalstrasse 26 nach Kristinehamn. Bei Nybble (siehe oben) biegt man ab. Parken Sie auf einem der Parkplätze. Taxi: Sverigetaxi, 0046 (0) 550-150 45



Foto: Bettina Johansson



Foto: Bettina Johansson



Foto: Lars Fredriksson

6 DYRÖNS NATURSCHUTZBEBIET

2,7 km - einfacher Weg

Angenehme Wanderung durch Wald und Weideland und mit Sicht auf den See Vänern. Dramatische Klippen, eine reiche Vogelwelt sowie Landwirtschaft im kleinen Rahmen und mit Spuren aus dem 16. Jahrhundert.

TIER- UND NATURLEBEN

Das Reservat besteht aus 200 ha Land und ebenso viel Wasser. Die vielseitige Natur, die Abgeschlossenheit und die unberührten Strände bieten zusammen hohe Werte für Pflanzen, Tiere und Naturerlebnisse. Hier wachsen unter anderem Glockenblumen und Leberblümchen. Das Vogelgezwitscher kann zeitweise ohrenbetäu-

bend sein, und hier leben seltene Arten wie Spechte, Schwanzmeisen und Sumpfmeisen. Auf den Strandwiesen kann man Kiebitze und Bruchwasserläufer hören. Im Naturreservat kann Jagd vorkommen.

ZUGÄNGLICHKEIT

Die Insel Dyrön erreichen Sie über Land und auf dem Wasserweg. Der Wanderweg führt durch Weideland, einen Hund dabeizuhaben ist deshalb unangemessen.

Der Weg ist markiert. Ein Rastplatz ist auf der Landzunge am Ende des Weges vorhanden.



7 JACQUELINES NATURSTIG

2,5 km - Rundweg

Jacquelines Naturpfad ist der neueste Wanderweg Kristinehamns, er wurde im Sommer 2021 fertiggestellt. Hier wird ein gemütlicher Naturpfad im Wald mit Wegen durch neue Wohngebiete entlang des Sees Vänern kombiniert. Ein Besuch beim Aussichtspunkt wird wärmstens empfohlen.

Der Weg startet beim Café Picassos Veranda und führt in den Wald hinter dem Steinhaufen aus der Bronzezeit. Wählen Sie den Rundweg um die Landzunge Strandudden herum, oder einen kürzeren Rückweg, z. B. auf der Strasse Jutviksvägen.

SERVICE

Der Weg ist ganzjährig geöffnet, wird jedoch zwischen Oktober und April nicht gewartet. Mehrere Rastplätze sind vorhanden. Feuerstelle und Toilette sind bei der Picasso-Skulptur verfügbar.

ZUGÄNGLICHKEIT

Der Weg ist mit Pfosten markiert und eignet sich, ausser dem Waldabschnitt, für Kinderwagen und Rollstühle. Abgesehen von gewissen Rastplätzen/Aussichtsplätzen ist der Weg leicht zugänglich.



8 VÅLÖN, KALVÖN, SIBBERÖN

4 km - einfacher Weg

Wandern Sie auf Inseln des Sees Vänern! Ab der grössten Insel Kristinehamns, Vålön, wandern Sie zu den Naturschutzgebiet Kalvön und Sibberön. Die Inseln sind mit Fussgängenbrücken miteinander verbunden und bieten tolle Bademöglichkeiten.

Wandern Sie durch unberührtes Gelände und Wälder, geniessen Sie die Ruhe auf drei von allen Inseln in der Schärenlandschaft von Kristinehamn. Die Chance ist gross, Vögel und andere Tiere zu sehen. Geniessen Sie ein Picknick oder testen Sie Ihr Anglerglück bei Lakholsuddarna. Das Angeln im See Vänern ist erlaubt.

WEGBESCHREIBUNG

Um die Inseln zu erreichen ist ein Boot erforderlich. Im Sommer fahren Ausflugsschiffe ab der Anlegestelle Vålösundsbyggnen bei der Picasso-Skulptur und ab dem Gästehafen nach Vålön und Kalvön. Die Fahrpläne finden Sie auf visitkristinehamn.se.

Bei angenehmen Windverhältnissen können Sie die Inseln auch mit dem Kajak erreichen. Kajake können bei Vänerkajak und Stadshotellet gemietet werden, Kanus beim Herrgårdscampingplatz.

SERVICE

Die Inseln sind mit Bootanlegestellen ausgerüstet, ebenso mit Feuerstellen, Tischen, Windschutz und Trockentoiletten. Auf der Insel Sibberön gibt es eine einfache Übernachtungshütte. Das Zelten ist auf der Insel Kalvön bei angegebenen Plätzen erlaubt. (siehe Karte) Holz ist bei den Feuerstellen auf den Inseln Vålön, Kalvön und Sibberön sowie bei der Sibberönhütte verfügbar.





Sandvikarna 1



Vålösundsbyggan

Olshålet

VÅLÖN



Sandvikarna 2

Lilla Sandvikarna

Information

Passender Zeltplatz

Rasthütte

Badeplatz

Gönnen Sie sich ein Bad

Trockentoilette

Windschutz

Feuerstelle

Angeln

Ausflugschiff

Rastplatz

Spielplatz

Aussichtsplatz

Våludden

Stugan Ängskär





9 SANNALEDEN

6 km - Rundweg

Zwischen dem Gästehafen und dem Herrgårdscampingplatz finden Sie diesen zentrum- und wassernahen Wanderweg. Ab dem Weg ist es nicht weit zur Strandpromenade und der Picasso-Skulptur.

NATUR

Zwischen der Arena Kristinehamn und dem Herrgårdscampingplatz liegt ein Waldgebiet mit Laubbäumen wie Salweiden, Birken und Erlen. Dank vielseitiger Vegetation und einigen toten Laubbäumen ist dies ein attraktives Brutgebiet für viele Vogelarten. Unter anderem brütet hier der in Kristinehamn nur selten vorkommende kleine Specht.

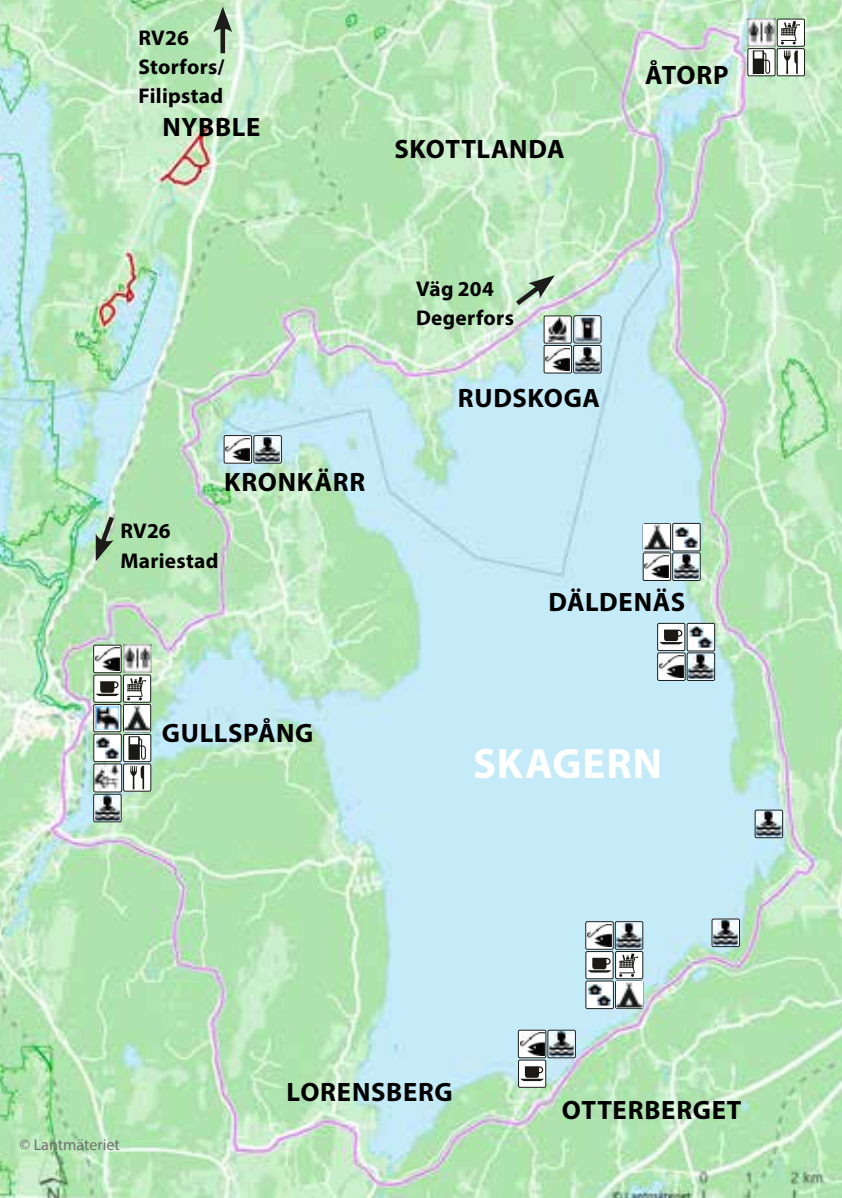
VOGELLEBEN

Im Mai und Juni kann man hier viel hören und sehen, dies gilt besonders für Wanderer mit Vogelinteresse. In der Nähe der Arena können Sie im Hafen z. B. auf

Dächern brütende Weissvögel sehen. Entlang des Weges und im Strandwald ist das Vogelgezwitscher im Mai und Juni beinahe ohrenbetäubend. Am stärksten ist die Nachtigall zu hören. Auch im Schilf hört man einen lautstarken, aber vielleicht nicht allzu schönsingenden Vogel – nämlich den Drosselrohrsänger. Keine dieser Arten kommen in Kristinehamn häufig vor.

Der Pfad durch den Strandwald führt an einer Stelle zum See, wo es einen kleinen Rastplatz mit schöner Aussicht über die Bucht Varnumsviken gibt. Im Frühling und Herbst kann man hier beispielsweise Reiherenten auf der Durchreise sehen. Zu den auffälligsten Arten bei Cascobojarna gehören der Kormoran und die Mantelmöwe.

Die Wanderung kann entlang der Strandpromenade ca. 4,5 km bis zur Picasso-Skulptur und weiter auf Jacquelines Naturpfad fortgesetzt werden. (s. Seite 15).



- | | | | |
|--|-----------------|--|--------------|
| | Café | | Treibstoffe |
| | Speisen | | Camping |
| | WC | | Lebensmittel |
| | Rastplatz | | Feriendorf |
| | Angeln | | Hotel |
| | Badeplatz | | Feuerstelle |
| | Trockentoilette | | |



Foto: Skagern Runt

Mehr Informationen:
skagernrunt.se/deutsch.html

10 SKAGERN RUNT

100 km - Rundweg

Diesen Wanderweg kann man reitend, wandernd oder radelnd erleben. Die Schilderung besteht aus Pfosten mit den Symbolen Hufeisen, Wanderschuh und Pilgerzeichen. (Kombinierter Reit- und Wanderweg, separater Radweg.) Sie sind auf Pfaden, Dorfwegen und kürzeren Asphaltstrassen unterwegs. Natürlich kann man auch kürzere Etappen zu wählen. Hier gibt es tiefe Wälder, Anbauland, rote Häuschen und tolle Bademöglichkeiten.










SERVICE

Der Wanderweg ist ab 1.6. bis 30.9. geöffnet, der

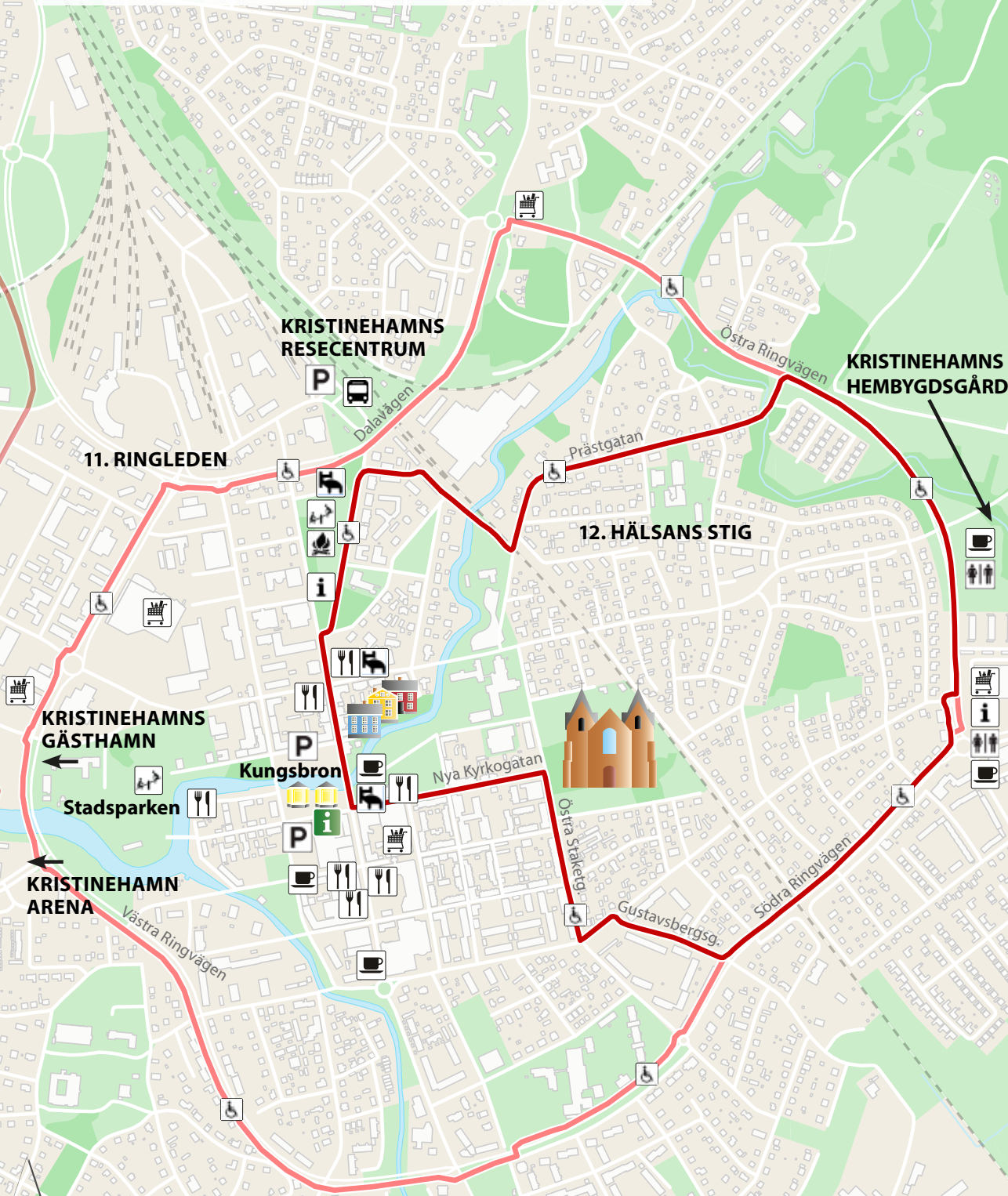
Radweg jedoch während des ganzen Jahres. Wandert, radelt oder reitet man auf dem Wanderweg folgt man den weissen und blauen Markierungen. Ein Guide mit ausführlicher Karte kann im Touristenbüro von Kristinehamn oder auf skagernrunt.se bezogen werden.

ZUGÄNGLICHKEIT

Die Landschaft eignet sich zum Wandern, Radfahren und Reiten, nur wenige Teilstrecken sind etwas hügelig. Entlang des Weges gibt es mehrere Plätze für Pausen. Unterkünfte sind ebenfalls verfügbar, auch für Pferde.

- | | | | |
|--|--|--|---|
|  Rastplats |  Café |  Parkplatz |  Spielplatz |
|  Feuerstelle |  Spisen |  Hotel |  Zugänglichkeit für Rollstühle/Kinderwagen |
|  Busstation & Bahnhof |  WC |  Lebensmittel |  Information Hälsans Stig |

E18  Laufrunde
 Wanderweg



11 RINGLEDEN

5,3 km - Rundweg

Ein etwas längerer Rundweg im Zentrum. Ringleden und Hälsans Stig sind beleuchtet und zugänglich für Rollstühle und Kinderwagen.

Die Laufrunde folgt den Strassen Östra, Södra und Västra Ringvägen und verbindet den Rundweg via Dalavägen. Folgen Sie der gelben Markierung.

SEHENSWÜRDIGKEITEN

Mit etwas Glück können Sie im naheliegenden Gästehafen das vertäute Stadtwappen von Kristinehamn sehen, nämlich das Segelschiff Christine af Bro. Machen Sie einen kurzen Abstecher zum Heimatvereinshof von Kristinehamn. Bewundern Sie die alten Holzgebäude und geniessen Sie eine schwedische Fika im Café Norrgården.

12 HÄLSANS STIG

4 km - Rundweg

Spazierrunde im Zentrum Kristinehamns und mit Nähe zu mehreren Sehenswürdigkeiten und hübschen Gebäuden entlang des Weges. Für alle zugänglich und während des ganzen Jahres beleuchtet.

GESCHICHTE

1995 wurde der erste Hälsans Stig (Gesundheitspfad) durch die irländische Herz-Stiftung mit dem Ziel geschaffen, die Bevölkerung zu mehr Bewegung zu ermuntern. In Schweden steht der Herz-Lungen-Verband hinter dem Konzept.

SEHENSWÜRDIGKEITEN

Unterwegs sehen Sie mehrere interessante Plätze wie den Hof Frödinggård, die Kirche von Kristinehamn, den Heimatvereinshof und die Brücke Kungsbrücke. (Siehe visitkristinehamn.se)



13 SÄTTRASTUGAN

1-3 km

Bei Sättrastugan, dem Vereinshaus von Friluftsförbundet Kristinehamn, gibt es Laufrunden und Mountainbikewege sowie eine Windschutzhütte mit Feuerstelle. Im Winter sind Langlaufloipen und ein Rodelhang verfügbar. Verkauf von Waffeln und Kaffee zwischen Januar und März.

Ein separater Mountainbikeweg (Biking Värmland) ist vorhanden. Weitere Informationen: App Naturkartan oder visitkristinehamn.se in english.

WEGBESCHREIBUNG

Sättrastugan liegt 4 km östlich des Zentrums. Fahren Sie ab Kristinehamn auf der Fernstrasse E18 in Richtung Karlskoga, bis zur Ausfahrt Myggbo. Geben Sie in Ihrem GPS-System Sättrastugan ein.

MIETEN SIE DAS HAUS SÄTTRASTUGAN

Das Haus Sättrastugan kann gemietet werden. Kontakt: Friluftsförbundet, Telefon 0046 (0) 70-714 79 57.



14 BJÖRKVALLEN

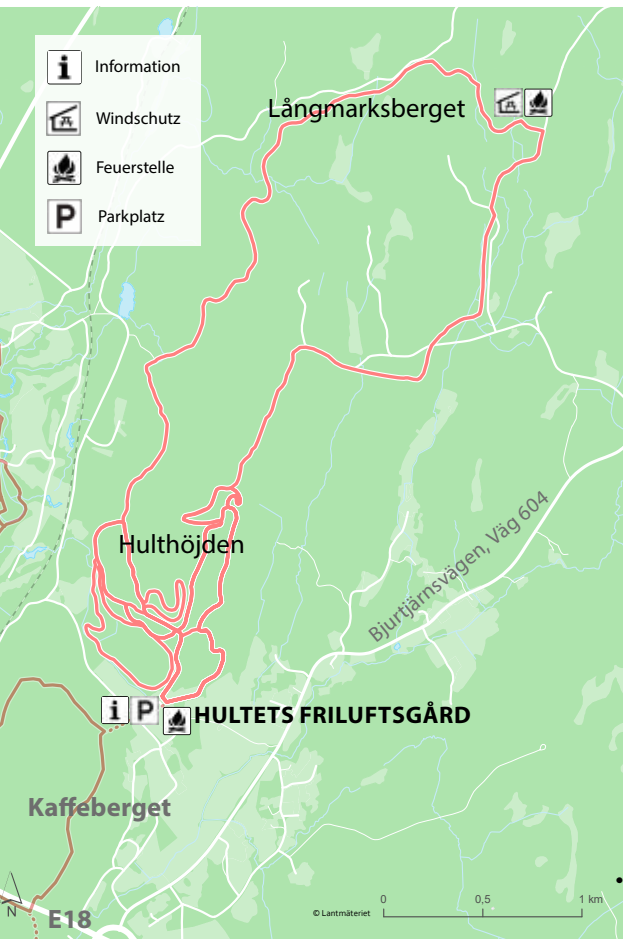
3,7 km (10 km)

Neben dem Sportplatz Björkvalle gibt es einen 2,7 km langen und bis 23.00 Uhr beleuchteten Weg sowie eine 3,7 km lange Laufstrecke. Hier startet auch ein 10 km langer Wanderweg.

Bei A9 gibt es eine 3 km und eine 6 km lange Laufstrecke. Ab dem Gebiet erreichen Sie auch die 10 km lange Runde, folgen Sie der orangefarbenen Markierung. Beim Wasserturm gibt es ein Fitnessstudio im Freien sowie eine 18-Loch-Frisbeeanlage.

BESCHRÄNKUNGEN

Es ist nicht gestattet, auf dem Weg zu Reiten oder Fahrrad zu fahren. Ein separater Mountainbikeweg (Biking Värmland) ist vorhanden. Weitere Informationen: App Naturkartan oder visitkristinehamn.se.



15 HULTET

10 km - Rundweg

Bei Hultet, dem Vereinshaus des Orientierungsklubs, gibt es 1,5-5 km lange beleuchtete Wege sowie eine 1,5-10 km lange Laufstrecke. Im Winter sind 1-10 km lange Langlaufloipen sowie ein 5 km langer beleuchteter Weg verfügbar. Bei genügend kaltem Wetter gibt es hier eine beliebte, 1-3 km lange Kunstschneeloipe.

SERVICE

Beim Vereinshaus Hultet sind Umkleieräume, eine Sauna und Parkplätze vorhanden.

BESCHRÄNKUNGEN

Es ist nicht gestattet, auf dem Weg zu Reiten oder Fahrrad zu fahren. Ein separater Mountainbikeweg (Biking Värmland) ist vorhanden. Weitere Informationen: App Naturkartan oder visitkristinehamn.se.

KOMBINIERBAR MIT ANDEREN WEGEN

Ab dem Vereinshaus Hultet im Süden gibt es einen Verbindungsweg zum Wanderweg Kaffeberget Runt. Ab Kaffeberget gibt es Verbindungswege nach Kvarndammen und Varnans Bäckdal, siehe Seite 27.

16 RUDSKOGA

1,2 km - Rundweg

In Sjötorp (Rudskoga) ist eine 1,2 km lange Laufstrecke vorhanden. Beleuchtete Langlaufloipe im Winter. Kunstschnnee bei schneefreiem Boden.



17 BJÖRNEBORG

2,5 km - Rundweg

2,5 km lange Laufstrecke im Anschluss zur beleuchteten Laufstrecke beim Sportplatz. Beleuchtete Langlaufloipe während schneereichen Wintern.



18 ÖLME

2,5 km - Rundweg

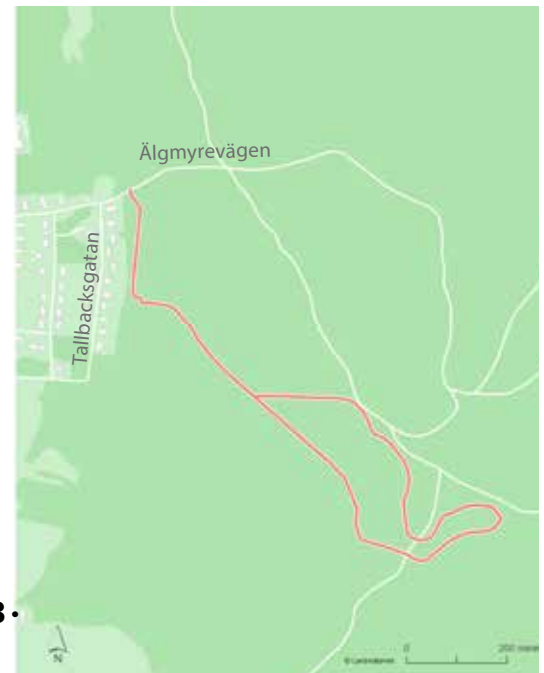
Beleuchtete Laufstrecke zwischen dem Dorf Ölme und der alten Karlstadstrasse, östlich des Rastplatzes Stolpen. Langlaufloipe während schneereichen Wintern.



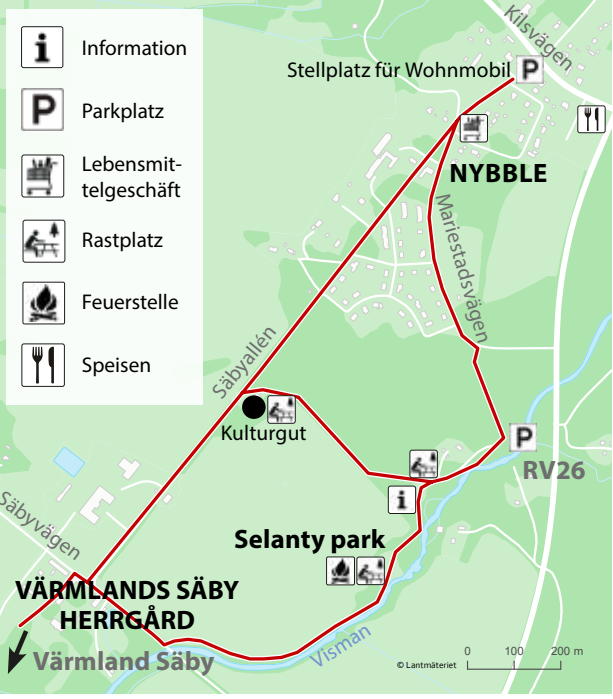
19 BÄCKHAMMAR

2,2 km

2,2 km beleuchtete Laufstrecke. Start beim Pfadfinderhaus. Langlaufloipe während schneereichen Wintern.



-  Information
-  Parkplatz
-  Lebensmittelgeschäft
-  Rastplatz
-  Feuerstelle
-  Speisen



20 SELANTY NATURSTIG




3 km - Rundweg

Der schmale Naturpfad Selanty führt entlang des Flusses Visman, ab dem Park Selanty im Dorf Nybble in südliche Richtung nach Värmlands Säby.

GESCHICHTE

Im 18. Jahrhundert befand sich hier ein kleiner Park, Selanty genannt. Einst gab es hier gemäss Legende einen Tempel, einen Pavillon sowie eine Höhle. Heute ist von all dem nichts zu sehen. Ein Verein hat mit der Restaurierung des Parks begonnen. Der Pfad führt ab Selanty vorbei am Herrenhof Värmlands Säby, wo man im Sommer durch den Park spazieren kann. Betrachten Sie die Eichenallee und die Steinmauer. Das Kulturgut „Rian“, erbaut in den 1760-er Jahren, wurde zum Trocknen von Getreide benutzt. Um die Feuergefahr zu verringern war dies einer der ersten mit Stein erbauten Getreidetrockner. Angefeuert wurde in separaten Gebäuden, die Wärme wurde durch Kanäle ins Haus geleitet.



-  Information
-  Parkplatz
-  Rastplatz

21 VÄRMLANDS SÄBY

5,5 km - Rundweg

Im Naturschutzgebiet Värmlands Säby wandern Sie durch Kulturlandschaft mit 1000-jähriger Geschichte. Hier gibt es artenreiches Weideland, mächtige Eichen und eine reiche Vogelwelt. Im nördlichen Teil führt ein 5,5 km langer und markierter Wanderweg.

NATUR

In Värmlands Säby gibt es unterschiedliche Naturtypen: Edellaubwälder, Weideland, Bruchwälder, Trockenwiesen und Strandwiesen. Das Gebiet verfügt über hohe Naturwerte und gehört zum EU-Netzwerk für Naturschutzgebiete, Natura 2000.

ZUGÄNGLICHKEIT

Der Weg führt durch Weideland. Falls während der Saison Kühe weiden ist es unangemessen, einen Hund mitzubringen. Im Naturschutzgebiet kann Jagd vorkommen.

SERVICE

Beim Parkplatz und beim Eingang zum Reservat sind Informationsschilder vorhanden. Entlang des Weges gibt es Rastplätze. Gönnen Sie sich eine Pause bei Sandholmen und geniessen Sie die Aussicht auf die Bucht Kolstrandsviken.

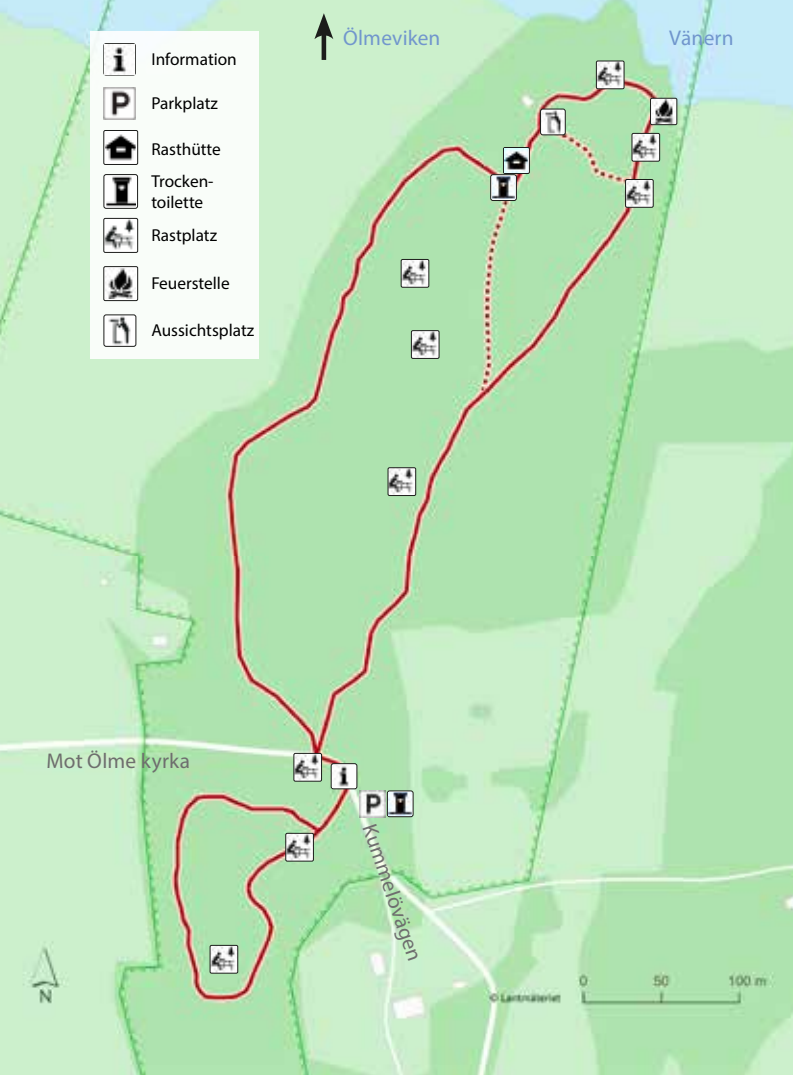


Foto: Lone Lagerkvist



Foto: Lars-Peter Jansson

22 KUMMELÖN

1,5 km - Rundweg

10 km westlich von Kristinehamn, ca. 4 km südlich der Kirche von Ölme, befindet sich das Naturschutzgebiet Kummelön, ein seit mehreren hundert Jahren geschätztes Ausflugsziel. Besonders im blühenden Frühling ist das Gebiet für Ausflüge beliebt, aber auch während anderen Jahreszeiten ist ein Besuch in der malerischen Weidelandschaft zu empfehlen.

Hier gibt es zwei kombinierbare Rundwege – 1,2 km und 0,45 km lang. Gönnen Sie sich eine Pause und genießen Sie die herrliche Aussicht über die Bucht Ölmeviken.

GESCHICHTE

Das Naturschutzgebiet wurde 1970 wegen grosser Bedeutung einer aktiven Freizeit der Allgemeinheit, sowie um die Überbauung des Gebietes und die Abholzung

alter Eichen zu verhindern, gebildet.

NATUR

Die Flora hier ist reich – speziell im Frühling, mit einer Menge blühenden Buschwindröschen. Auf den alten Laubbäumen leben mehrere ungewöhnliche und gefährdete Arten wie Flechten und Insekten. Im Norden des Reservates ist die Aussicht über die Bucht Ölmeviken fantastisch. Dank den Laubbäumen fühlen sich Vögel sehr wohl hier.

SERVICE

Genießen Sie bei einem der Rastplätze ein Picknick. Die Feuerstelle mit Seesicht darf benutzt werden, Holz ist bei der Rasthütte verfügbar.

- | | |
|--|---|
|  Information |  Spisen |
|  Parkplatz |  Café |
|  Gästehaus |  WC |
|  Stellplatz |  Feuerstelle |
|  Rastplatz | |

    **KRISTINEHAMNS GOLFKLUBB**

24. VARNANS BÄCKDAL

Hultet

Haga Koloniområde

23. KAFFEBERGET

Lisas höjd

KRISTINEHAMNS HEMBYGDSGÅRD

KVARNDAMMEN

**E18
Karlskoga/
Stockholm**

RV26

E18

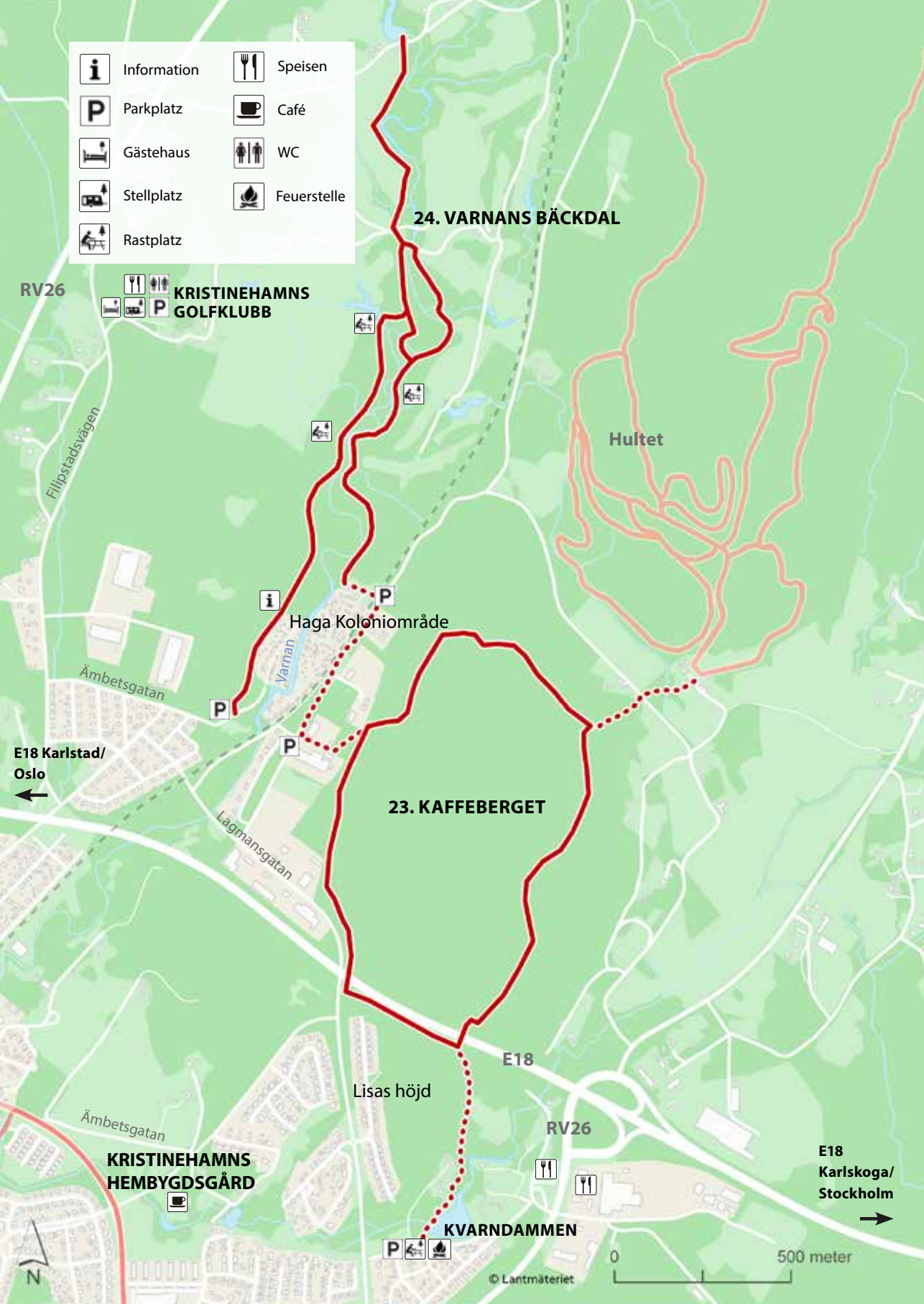
RV26


0 500 meter

© Lantmäteriet



**E18 Karlstad/
Oslo**





Kaffeberget
Foton: Lars-Peter Jansson

23 KAFFEBERGET RUNT

3,4 km - Rundweg

Dieser Rundweg verbindet mehrere Wege und Pfade. Spazieren Sie um den Berg herum oder kombinieren Sie den Weg mit anderen Wanderwegen für eine etwas längere Wanderung.

NATUR

Hier wächst abwechslungsreicher Fichten- und Kieferwald auf kargem Berggrund und mit groben und knorrigen, alten Kiefern. Die achtsame Waldwirtschaft schenkt einen relativ unbeeinflussten Wald mit Raum für viele Tier- und Pflanzenarten, wie z. B. eine artenreiche Pilzflora.

KOMBINIERBAR MIT ANDEREN WEGEN

Ab Kaffeberget können Sie nach Kvarndammen, Hultets Friluftsområde mit Wegen und Rastplätzen oder durch Haga nach Varnans Bäckdal weiterwandern.

24 VARNANS BÄCKDAL

3 km - einfacher Weg

Das Gebiet bei Varnan ist ein besonderes Biotopschutzgebiet, in welchem Sie interessante Tiere und Pflanzen sehen können. Der von Niklasdamm im Norden bis zum See Vänern rinnende Bach Varnan ist ein Gewässer mit biologischen sowie kulturellen Werten.

ZUGÄNGLICHKEIT

In der Schlucht zwischen dem Schrebergarten Haga und dem Golfplatz gibt es auf beiden Seiten des Baches Varnan ca. 3 km markierte Pfade.

WEGBESCHREIBUNG

Ab dem Zentrum kann man Haga via Sunneberg im Osten der Stadt und via Strasse E18 zu Fuss erreichen. Ebenfalls kann man mit dem Auto nach Haga fahren und dort die Wanderung starten.





250
Inseln

135,7
Km Wanderwege

15
Naturschutzgebiet

Fotofreundliche Ausflugsziele

@visitkristinehamn

visitvarmland.com/kristinehamn/en #visitkristinehamn #lovekristinehamn



Värmlands Säby
Foto: Lars-Peter Jansson



Fyrudden, Jacquelines naturstig
Foto: John Persson



Ljustjärnen, Järnleden
Foto: Bettina Johansson



Selanty naturstig
Foto: Nybble Intresseförening

*"I took a walk
in the woods
and came out taller
than the trees"*

- Henry David Thoreau



Kristinehamns kyrka, Hälsans Stig
Foto: Helena Schön



Sannaleden
Foto: Linnéa Palmqvist



Linsön, Prästöleden
Foto: Bengt Salander



Kalvön
Foto: Linnéa Filipsson